

EVIDENČNÍ LIST HLÁSNÉHO PROFILU

SLOPNÉ - Č. P. 22 (HORNÍ OLŠAVA)

KATEGORIE:

C

Tok: Horní Olšava
Stanice: Slopné - č. p. 22 (Horní Olšava)
GPS: 49.15689°N, 17.84691°E
Obec: Slopné
ORP: Luhačovice
Kraj: Zlínský



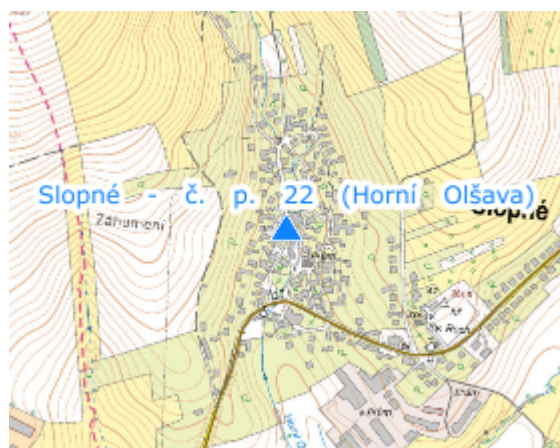
Hladinoměr kat. C ve formě barevných značek se nachází v centru obce Slopné, na mostě přes Horní Olšavu u č. p. 22. Správcem je obec Slopné.

Číslo hydrologického pořadí: 4-13-01-1010-0-00




Provozovatel stanice: OÚ Slopné

Poznámka:

N-letý průtok pro Q 1 dosahuje 1,6 m³/s, pro Q 5 dosahuje 5,05 m³/s, pro Q 10 dosahuje 7 m³/s, pro Q 20 dosahuje 10,0 m³/s, pro Q 50 dosahuje 14,0 m³/s a pro Q 100 dosahuje 18,0 m³/s. Stupně povodňové aktivity
cm (cm) m³/s I - bdělost 46 64 4,00 II - pohotovost 60 50 5,94 III - ohrožení 73 37 8,00



Stupně povodňové aktivity (cm)

I.SPA	bdělost		46
II.SPA	pohotovost		60
III.SPA	ohrožení		73

Četnost hlášení SPA

I.SPA	1x denně
II.SPA	4x denně
III.SPA	3 h hlášení

Vodočetná lať: NE

Přenos dat: NE

SMS: NE

Naměřená data jsou dostupná na: [neodesílá](#)

export evidenčního listu: 09.05.2026 17:03

Veškerá uváděná data jsou bez právní záruky.