

# EVIDENČNÍ LIST HLÁSNÉHO PROFILU

## SLOUP - LUHA 1 (PUNKVA)

KATEGORIE:

**C**

**Tok:** Punkva  
**Stanice:** Sloup - Luha 1 (Punkva)  
**GPS:** 49.415922°N, 16.740247°E  
**Obec:** Sloup  
**ORP:** Blansko  
**Kraj:** Jihomoravský



Hlásný profil kat. C se nachází v centru městyse Sloup na mostě přes Punkvu u kostela. Profil nemá automatické čidlo, SPA jsou měřeny od spodní hrany mostovky. Provozovatelem stanice je městys Sloup.

**Číslo hydrologického pořadí: 4-15-02-0760-0-00**




**Provozovatel stanice: Městys Sloup**

**Poznámka:**

Výška hladiny je měřena od spodní hrany mostovky.



### Stupně povodňové aktivity (cm)

I.SPA	bdělost		85
II.SPA	pohotovost		55
III.SPA	ohrožení		40

### Četnost hlášení SPA

I.SPA	min. 1x denně
II.SPA	min. 2x denně
III.SPA	min. 3x denně

**Vodočetná lať: NE**

**Přenos dat: NE**

**SMS: NE**

export evidenčního listu: 25.05.2026 14:22

Veškerá uváděná data jsou bez právní záruky.