

EVIDENČNÍ LIST HLÁSNÉHO PROFILU

SOBŮLKY (SOBŮLSKÝ POTOK)

KATEGORIE:

C

Tok: Sobůlský potok
Stanice: Sobůlky (Sobůlský potok)
GPS: 49.02341°N, 17.07923°E
Obec: Sobůlky
ORP: Kyjov
Kraj: Jihomoravský



Hlásný profil kat. C ve správě obce Sobůlky je umístěn na mostku přes Sobůlský potok, který se nachází v intravilánu obce Sobůlky na severu od obecního úřadu. Vodoměrná stanice je složena z ultrazvukového hladinového čidla a vodočetné latě.

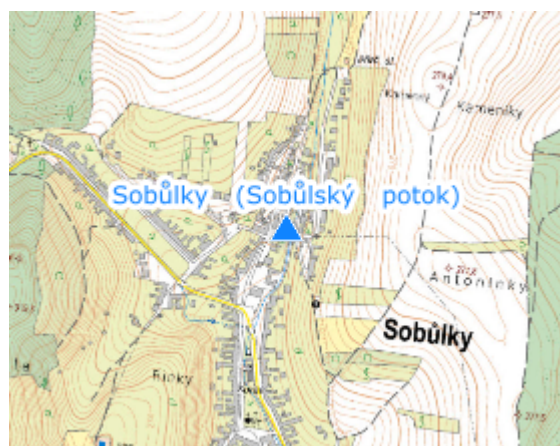
Číslo hydrologického pořadí: 4-17-01-075

Provozovatel stanice: Obec Sobůlky



Poznámka:

N-leté průtoky - Q1 (0,7 m³/s); Q5 (2,8 m³/s); Q10 (4,1 m³/s); Q20 (6,1 m³/s); Q50 (9,5 m³/s); Q100 (12,5 m³/s)

Souřadnice v S-JTSK: X = -565942, Y = -1183335



Stupně povodňové aktivity (cm)

I.SPA	bdělost		60
II.SPA	pohotovost		80
III.SPA	ohrožení		110

Četnost hlášení SPA

I.SPA	30 min
II.SPA	30 min
III.SPA	30 min

Vodočetná lať: ANO

Přenos dat: ANO

SMS: ANO

Centrum automatického sběru dat: <http://hladiny.cz/>

Naměřená data jsou dostupná na: <https://hladiny.cz/cz/#lvs#graph#50333#Sobulky-H>