

# EVIDENČNÍ LIST HLÁSNÉHO PROFILU

## SOKOLNICE (ŘÍČKA - ZLATÝ POTOK)

KATEGORIE:

**C**

**Tok:** Říčka  
**Stanice:** Sokolnice (Říčka - Zlatý potok)  
**GPS:** 49.11375°N, 16.72481°E  
**Obec:** Sokolnice  
**ORP:** Šlapanice  
**Kraj:** Jihomoravský



Hlásný profil kat. C se nachází v intravilánu obce Sokolnice na mostě silnice č. II/418. Profil monitoruje hlídková služba obce, dále je vybaven automatickým přenosem dat s možností zaslání varovných SMS zpráv. Obec dále varuje obec Měnín, která se nachází na toku Říčka pod obcí Telnice. Vodní tok má mimo období deště velmi nízkou vodní hladinu a čidlo ji tedy mnohdy není schopno zaregistrovat. Vlastníkem a provozovatelem hladinoměru je obec Telnice.

**Číslo hydrologického pořadí: 4-15-03-1040-0-00**

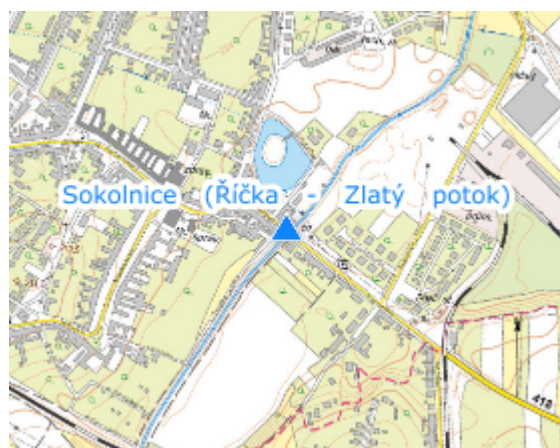
**Provozovatel stanice: Obec Telnice**

**Příjemci varovných SMS zpráv:**




Starosta obce Telnice

Místostarosta obce Telnice

**Poznámka:**



### Stupně povodňové aktivity (cm)

|         |            |   |     |
|---------|------------|---|-----|
| I.SPA   | bdělost    |  | 80  |
| II.SPA  | pohotovost |  | 100 |
| III.SPA | ohrožení   |  | 130 |

### Četnost hlášení SPA

|         |          |
|---------|----------|
| I.SPA   | 1x denně |
| II.SPA  | 2x denně |
| III.SPA | 3x denně |

**Vodočetná lať: ANO**

**Přenos dat: ANO**

**SMS: ANO**

**Centrum automatického sběru dat: <http://www.hladiny.cz/>**

**Naměřená data jsou dostupná na: <https://hladiny.cz/cz/#lvs#graph#50100#Sokolnice-H>**