

# EVIDENČNÍ LIST HLÁSNÉHO PROFILU

ŠONOV (ŠONOVSKÝ POTOK)

KATEGORIE:

C

**Tok:** Šonovský potok  
**Stanice:** Šonov (Šonovský potok)  
**GPS:** 50.5752856°N, 16.4138278°E  
**Obec:** Šonov  
**ORP:** Broumov  
**Kraj:** Královéhradecký

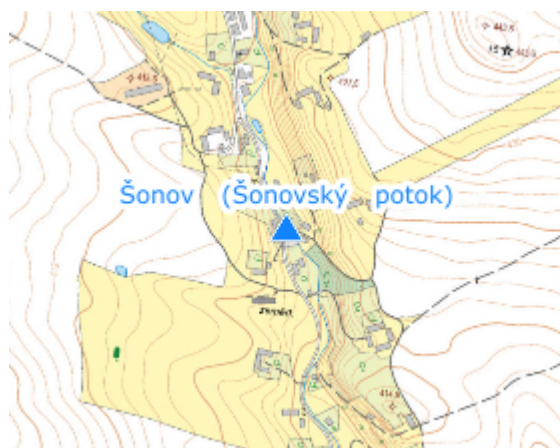


Automatické hladinoměrné čidlo s dálkovým přenosem dat a vodočetná lať jsou umístěny na mostní konstrukci přes Šonovský potok v Šonově u č. p. 27. Hlásný profil je ve správě města Broumov.




Číslo hydrologického pořadí: 2-04-03-027

Provozovatel stanice: SO ORP Broumov

Poznámka:



## Stupně povodňové aktivity (cm)

I.SPA	bdělost		40
II.SPA	pohotovost		60
III.SPA	ohrožení		85

## Četnost hlášení SPA

I.SPA	min. 1x denně
II.SPA	min. 4x denně
III.SPA	každé 3 hodiny

Vodočetná lať: ANO

Přenos dat: ANO

SMS: ANO

Centrum automatického sběru dat: <https://cidla.mopos.cz/>

Naměřená data jsou dostupná na: <https://cidla.mopos.cz/regions/1/>