

EVIDENČNÍ LIST HLÁSNÉHO PROFILU

SOPOTNICE (DIVOKÁ ORLICE)

KATEGORIE:

C

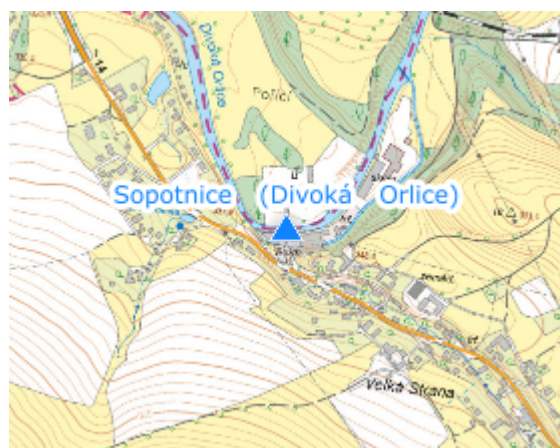
Tok: Divoká Orlice
Stanice: Sopotnice (Divoká Orlice)
GPS: 50.06639°N, 16.33300°E
Obec: Sopotnice
ORP: Ústí nad Orlicí
Kraj: Pardubický

Hlásný profil kat. C je umístěn na mostě přes Divokou Orlici při vjezdu do průmyslového areálu. Mostní konstrukce je součástí parcely 808/7. Profil je vybaven vodočetnou laťí. Provozovatelem hladinoměru je obec Sopotnice.



Číslo hydrologického pořadí: 1-02-01-036

Provozovatel stanice: Obec Sopotnice

Poznámka:



Stupně povodňové aktivity (cm)

| | | | |
|---------|------------|---|-----|
| I.SPA | bdělost |  | 200 |
| II.SPA | pohotovost |  | 250 |
| III.SPA | ohrožení |  | 300 |

Četnost hlášení SPA

| | |
|---------|----------------|
| I.SPA | 1x denně |
| II.SPA | 4x denně |
| III.SPA | každé 3 hodiny |

Vodočetná lať: ANO

Přenos dat: NE

SMS: NE

export evidenčního listu: 26.06.2026 10:05

Veškerá uváděná data jsou bez právní záruky.