

EVIDENČNÍ LIST HLÁSNÉHO PROFILU

SPOJIL (SPOJILSKÝ ODPAD)

KATEGORIE:

C

Tok: Spojilský odpad
Stanice: Spojil (Spojilský odpad)
GPS: 50.03914°N, 15.82649°E
Obec: Spojil
ORP: Pardubice
Kraj: Pardubický

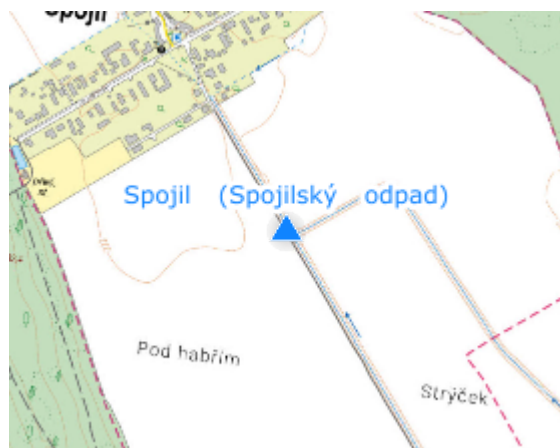


Hladinoměrné čidlo kategorie C s automatickým odesláním naměřených dat se nachází na Spojilském odpadu nad intravilánem obce Spojil. Hlásný profil provozuje obec Spojil. Stanice je umístěna v těsné blízkosti skládky dřevní hmoty, která je v majetku obce.




Číslo hydrologického pořadí: **1-03-04-0012-0-10**

Provozovatel stanice: **Obec Spojil**

Poznámka:



Stupně povodňové aktivity (cm)

I.SPA	bdělost		65
II.SPA	pohotovost		85
III.SPA	ohrožení		105

Četnost hlášení SPA

I.SPA	1x denně
II.SPA	4x denně
III.SPA	každé 3 hodiny

Vodočetná lať: **NE**

Přenos dat: **ANO**

SMS: **ANO**

Naměřená data jsou dostupná na: <https://hladiny.cz/cz/#lvs#graph#50520#H-Spojil>