

EVIDENČNÍ LIST HLÁSNÉHO PROFILU

STARÁ ČERVENÁ VODA (ČERVENÝ POTOK)

KATEGORIE:

C

Tok: Červený potok
Stanice: Stará Červená Voda (Červený potok)
GPS: 50.34038°N, 17.20172°E
Obec: Stará Červená Voda
ORP: Jeseník
Kraj: Olomoucký



Hlásný profil kat. C je umístěn na silničním mostu u objektu č. p. 11. Vývoj stavu hladiny v hlásném profilu sleduje povodňový orgán obce Stará Červená Voda a informace o vývoji stavu hladiny předává povodňovým orgánům města Vidnava, obci Velká Kraš a ORP Jeseník. Provozovatelem hladinoměru je obec Stará Červená Voda.

Číslo hydrologického pořadí: 2-04-04-055

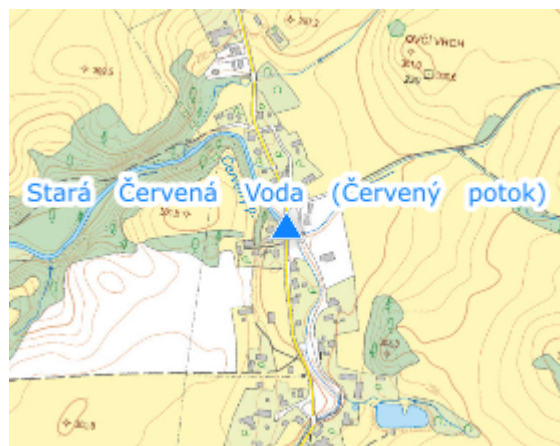
Provozovatel stanice: Obec Stará Červená Voda

Příjemci varovných SMS zpráv:




předseda PK

místopředseda PK

Poznámka:



Stupně povodňové aktivity (cm)

I.SPA	bdělost		30
II.SPA	pohotovost		40
III.SPA	ohrožení		50

Četnost hlášení SPA

I.SPA	min. 1 x denně
II.SPA	min. 4 x denně
III.SPA	každé 3 hodiny

Vodočetná lať: ANO

Přenos dat: ANO

SMS: ANO

Centrum automatického sběru dat: <https://povodnovyportal.cz/>

Naměřená data jsou dostupná na: <https://povodnovyportal.cz/admin/cidla/detail/123>