

EVIDENČNÍ LIST HLÁSNÉHO PROFILU

STARÉ KŘEČANY (MANDAVA)

KATEGORIE:

C

Tok: Mandava
Stanice: Staré Křečany (Mandava)
GPS: 50.9562063°N, 14.5081373°E
Obec: Staré Křečany
ORP: Rumburk
Kraj: Ústecký

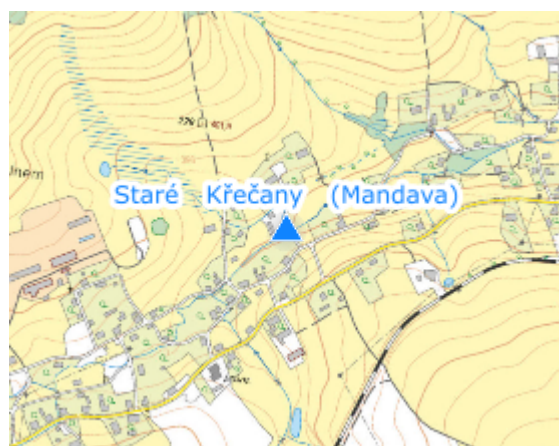


Hlásný profil kat. C je umístěn na mostku ve východní části obce Staré Křečany nedaleko objektu č. p. 2. Provozovatelem hladinoměru je Ústecký kraj.



Číslo hydrologického pořadí: 2-04-08-001

Provozovatel stanice: Ústecký kraj

Poznámka:



Stupně povodňové aktivity (cm)

I.SPA	bdělost		110
II.SPA	pohotovost		130
III.SPA	ohrožení		150

Četnost hlášení SPA

I.SPA	min. 1x denně
II.SPA	min. 2x denně
III.SPA	min. 3x denně

Vodočetná lať: NE

Přenos dat: ANO

SMS: NE

Naměřená data jsou dostupná na: <https://195.113.139.66:1880/voda3?stanice=RU-01>