

EVIDENČNÍ LIST HLÁSNÉHO PROFILU

STAŘECHOVICE (ČESKÝ POTOK)

KATEGORIE:

C

Tok: Český potok
Stanice: Stařechovice (Český potok)
GPS: 49.54590°N, 17.03923°E
Obec: Stařechovice
ORP: Prostějov
Kraj: Olomoucký



Hlásný profil kat. C se nachází na silničním mostě u ČOV pod obcí Čechy pod Kosířem. Provozovatelem hladinoměru je obec Stařechovice.

Číslo hydrologického pořadí: 4-12-01-039

Provozovatel stanice: Obec Stařechovice

Příjemci varovných SMS zpráv:

Předseda PK




Místopředseda PK

Velitel SDH

Poznámka:



Stupně povodňové aktivity (cm)

I.SPA	bdělost		70
II.SPA	pohotovost		100
III.SPA	ohrožení		130

Četnost hlášení SPA

I.SPA	30 min
II.SPA	30 min
III.SPA	30 min

Vodočetná lať: ANO

Přenos dat: ANO

SMS: ANO

Centrum automatického sběru dat: www.envimonitoring.cz

Naměřená data jsou dostupná na:

<https://www.envimonitoring.cz/cz/cs#lvs#graph#50641#H-Starechovice>