

# EVIDENČNÍ LIST HLÁSNÉHO PROFILU

**STARÝ JIČÍN - JIČINA (GRASMANKA) - LAŤ**

KATEGORIE:

**C**

**Tok:** Grasmanka  
**Stanice:** Starý Jičín - Jičina (Grasmanka) - lať  
**GPS:** 49.57274°N, 17.96523°E  
**Obec:** Starý Jičín  
**ORP:** Nový Jičín  
**Kraj:** Moravskoslezský

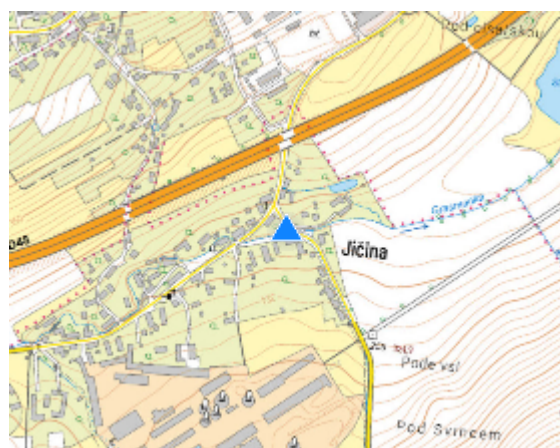


Hladinoměr je umístěn v obci Starý Jičín na mostku u č. p. 32 v základní sídelní jednotce Jičina. Profil monitoruje hlídková služba obce. Profil je vybaven vodočetnou laťí. Obec Starý Jičín varuje město Nový Jičín, které je zároveň i příslušným SO ORP a nachází se níže na toku Grasmanky.



**Číslo hydrologického pořadí: 2-01-01-076**

**Provozovatel stanice: Obec Starý Jičín**

**Poznámka:**



## Stupně povodňové aktivity (cm)

I.SPA	bdělost		80
II.SPA	pohotovost		105
III.SPA	ohrožení		125

## Četnost hlášení SPA

I.SPA	1x denně
II.SPA	3x denně
III.SPA	3h hlášení

**Vodočetná lať: ANO**

**Přenos dat: NE**

**SMS: NE**