

EVIDENČNÍ LIST HLÁSNÉHO PROFILU

STARÝ JIČÍN - PALAČOV (MŘENKA)

KATEGORIE:

C

Tok: Mřenka
Stanice: Starý Jičín - Palačov (Mřenka)
GPS: 49.54889°N, 17.92499°E
Obec: Starý Jičín
ORP: Nový Jičín
Kraj: Moravskoslezský



Hladinoměr je umístěn v obci Starý Jičín na mostku u č. p. 52 v základní sídelní jednotce Palačov. Profil monitoruje hlídková služba obce, dále je profil vybaven automatickým přenosem dat s možností zasílání varovných sms zpráv. Příjemce zpráv o výšce hladiny je starosta obce. Profil je vybaven rovněž vodočetnou laťí. Obec Starý Jičín dále informuje městys Hustopeče nad Bečvou, jehož místní část Poruba se nachází níže na toku Mřenky a také informuje příslušné ORP (Nový Jičín).

Číslo hydrologického pořadí: 4-11-02-020

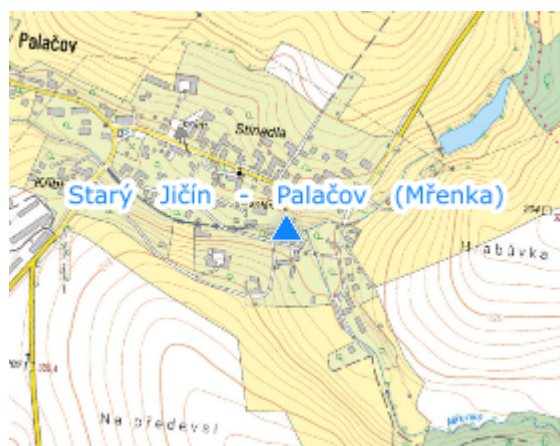
Provozovatel stanice: Obec Starý Jičín

Příjemci varovných SMS zpráv:




starosta obce

místostarosta obce

Poznámka:



Stupně povodňové aktivity (cm)

I.SPA	bdělost		90
II.SPA	pohotovost		110
III.SPA	ohrožení		140

Četnost hlášení SPA

I.SPA	1x denně
II.SPA	4x denně
III.SPA	3 h hlášení

Vodočetná lať: ANO

Přenos dat: ANO

SMS: ANO

Naměřená data jsou dostupná na: <https://hladiny.cz/cz/#lvs#graph#50210#Palacov-H>