


# EVIDENČNÍ LIST HLÁSNÉHO PROFILU

## STARÝ JIČÍN - STAROJICKÁ LHOTA (LHOTECKÝ POTOK)

KATEGORIE:

**C**

**Tok:** Lhotecký Potok  
**Stanice:** Starý Jičín - Starojická Lhota (Lhotecký potok)  
**GPS:** 49.57062°N, 17.92086°E  
**Obec:** Starý Jičín  
**ORP:** Nový Jičín  
**Kraj:** Moravskoslezský



Hladinoměr je umístěn v obci Starý Jičín na mostku u č. p. 40 v základní sídelní jednotce Starojická Lhota. Profil monitoruje hlídková služba obce, dále je profil vybaven automatickým přenosem dat s možností zasílání varovných sms zpráv. Příjemce zpráv o výšce hladiny je starosta obce. Obec Starý Jičín informuje příslušné ORP (Nový Jičín).

Číslo hydrologického pořadí: **2-01-01-061**

Provozovatel stanice: **Obec Starý Jičín**

Příjemci varovných SMS zpráv:




starosta obce

místostarosta obce

Poznámka:



### Stupně povodňové aktivity (cm)

I.SPA	bdělost		60
II.SPA	pohotovost		80
III.SPA	ohrožení		100

### Četnost hlášení SPA

I.SPA	1x denně
II.SPA	4x denně
III.SPA	3 h hlášení

Vodočetná lať: **NE**

Přenos dat: **ANO**

SMS: **ANO**

Centrum automatického sběru dat: <http://hladiny.cz>

Naměřená data jsou dostupná na: <https://hladiny.cz/cz/#lvs#graph#50209#Starojicka-Lhota-H>

export evidenčního listu: 22.04.2026 08:50

Veškerá uváděná data jsou bez právní záruky.