

# EVIDENČNÍ LIST HLÁSNÉHO PROFILU

## ŠTĚCHOVICE (KOCÁBA)

KATEGORIE:

**C**

**Tok:** Kocába  
**Stanice:** Štěchovice (Kocába)  
**GPS:** 49.84810°N, 14.40289°E  
**Obec:** Štěchovice  
**ORP:** Černošice  
**Kraj:** Středočeský

Hlásný profil kat. B je umístěn nad pevným jezem v ř. km 1,7. Provozovatelem hladinoměru je ČHMÚ Praha.






**Číslo hydrologického pořadí:** 1-08-05-112  
**Průměrný vodní stav:** 57 cm

**Provozovatel stanice:** ČHMÚ Praha

**Poznámka:**



### Stupně povodňové aktivity (cm)

I.SPA	bdělost		110
II.SPA	pohotovost		130
III.SPA	ohrožení		150
IV.SPA	extrémní ohrožení		224
	sucho		34

### Četnost hlášení SPA

I.SPA	min. 1x denně
II.SPA	min. 2x denně
III.SPA	min. 3x denně

**Vodočetná lať:** ANO

**Přenos dat:** ANO

**SMS:** NE

**Centrum automatického sběru dat:** CPP ČHMÚ Praha

**Naměřená data jsou dostupná na:** [https://hydro.chmi.cz/hpps/hpps\\_prfdyn.php?seq=2505257](https://hydro.chmi.cz/hpps/hpps_prfdyn.php?seq=2505257)