

EVIDENČNÍ LIST HLÁSNÉHO PROFILU

ŠTĚPÁNOV (OSKAVA)

KATEGORIE:

C

Tok: Oskava
Stanice: Štěpánov (Oskava)
GPS: 49.69407°N, 17.20654°E
Obec: Štěpánov
ORP: Olomouc
Kraj: Olomoucký



Hlásný profil kategorie C je ve správě města Štěpánov. Vodoměrná stanice hlásného profilu je umístěná na návodní straně silničního mostu nad městem, poblíž místní části obce Liboš - Krnov. Úsek platnosti SPA je od hlásného profilu po místní část města Benátky.




Číslo hydrologického pořadí: 4-10-03-064

Provozovatel stanice: Město Štěpánov

Poznámka:



Stupně povodňové aktivity (cm)

I.SPA	bdělost		130
II.SPA	pohotovost		160
III.SPA	ohrožení		190

Četnost hlášení SPA

I.SPA	30 min
II.SPA	30 min
III.SPA	30 min

Vodočetná lať: ANO

Přenos dat: ANO

SMS: ANO

Naměřená data jsou dostupná na: <https://www.envimonitoring.cz/cz/#lvs#graph#23868>