

EVIDENČNÍ LIST HLÁSNÉHO PROFILU

ŠTERNBERK (SITKA)

KATEGORIE:

C

Tok: Sitka
Stanice: Šternberk (Sitka)
GPS: 49.7305°N, 17.2956°E
Obec: Šternberk
ORP: Šternberk
Kraj: Olomoucký

Vodočetná lať města Šternberka se nachází na Uničovské ulici poblíž č.p. 582/12 na vodním toku Sitka (ř. km 13,2). Provozovatelem hladinoměru je město Šternberk.




Číslo hydrologického pořadí: 4-10-03-075

Provozovatel stanice: Město Šternberk

Poznámka:



Stupně povodňové aktivity (cm)

| | | | |
|---------|------------|---|-----|
| I.SPA | bdělost |  | 170 |
| II.SPA | pohotovost |  | 190 |
| III.SPA | ohrožení |  | 220 |

Četnost hlášení SPA

| | |
|---------|------------|
| I.SPA | 1x denně |
| II.SPA | 4x denně |
| III.SPA | 3h hlášení |

Vodočetná lať: ANO

Přenos dat: NE

SMS: NE

export evidenčního listu: 17.05.2026 11:29

Veškerá uváděná data jsou bez právní záruky.