

EVIDENČNÍ LIST HLÁSNÉHO PROFILU

STRADONICE (BEROUNKA)

KATEGORIE:

C

Tok: Berounka
Stanice: Stradonice (Berounka)
GPS: 49.9949°N, 14.0253°E
Obec: Stradonice
ORP: Beroun
Kraj: Středočeský



Hlásný profil kat. C se nachází v ř. km 41,10 na lávce pro pěší přes vodní tok Berounka ve Stradonicích. SPA se odečítají podle vyznačených barevných značek, od shora dolů. Profil monitoruje hlídková služba obce Hýskov a dále varuje město Beroun, které se nachází níže na toku a také informuje příslušné ORP (Beroun). Provozovatelem hladinoměru je obec Hýskov.




Číslo hydrologického pořadí: **1-11-03-062**

Provozovatel stanice: **Obec Hýskov**

Poznámka:



Stupně povodňové aktivity (cm)

| | | | |
|---------|------------|---|----|
| I.SPA | bdělost |  | 72 |
| II.SPA | pohotovost |  | 44 |
| III.SPA | ohrožení |  | 16 |

Četnost hlášení SPA

| | |
|---------|---------------|
| I.SPA | min. 1x denně |
| II.SPA | min. 2x denně |
| III.SPA | min. 3x denně |

Vodočetná lať: **NE**

Přenos dat: **NE**

SMS: **NE**

Centrum automatického sběru dat: **bez přenosu dat**

Naměřená data jsou dostupná na: **bez přenosu dat**

export evidenčního listu: 26.06.2026 09:00

Veškerá uváděná data jsou bez právní záruky.