

# EVIDENČNÍ LIST HLÁSNÉHO PROFILU

## ŠTRAMBERK (SEDLNICE)

KATEGORIE:

C

**Tok:** Sedlnice  
**Stanice:** Štramberk (Sedlnice)  
**GPS:** 49.59445°N, 18.09736°E  
**Obec:** Štramberk  
**ORP:** Kopřivnice  
**Kraj:** Moravskoslezský



Hlásný profil kat. C je umístěn na silničním mostu přes Sedlnici poblíž rekreačního střediska. Profil monitoruje hlídková služba města. Je vybaven automatickým přenosem dat s možností zasílání varovných sms zpráv. Město dále varuje obec Závěšice, která se nachází na toku pod městem a také příslušné ORP (Kopřivnice). Provozovatelem hladinoměru je město Štramberk.

**Číslo hydrologického pořadí: 2-01-01-1091-0-00**

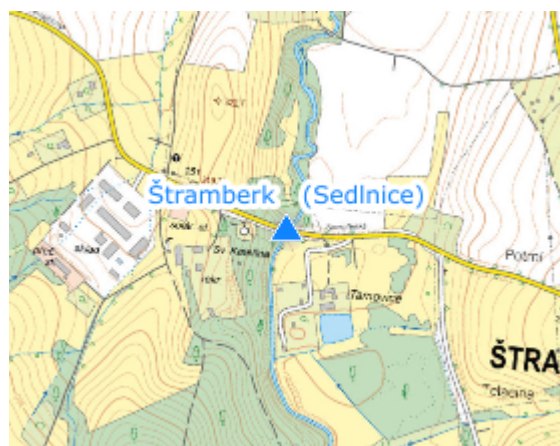
**Provozovatel stanice: Město Štramberk**

**Příjemci varovných SMS zpráv:**




předseda povodňové komise

místopředseda povodňové komise

**Poznámka:**



### Stupně povodňové aktivity (cm)

|         |            |   |     |
|---------|------------|---|-----|
| I.SPA   | bdělost    |  | 130 |
| II.SPA  | pohotovost |  | 180 |
| III.SPA | ohrožení   |  | 230 |

### Četnost hlášení SPA

|         |                |
|---------|----------------|
| I.SPA   | min. 1x denně  |
| II.SPA  | min. 4 x denně |
| III.SPA | každé 3 hodiny |

**Vodočetná lať: ANO**

**Přenos dat: ANO**

**SMS: ANO**

**Centrum automatického sběru dat: <http://www.hladiny.cz>**

**Naměřená data jsou dostupná na: <https://www.hladiny.cz/cz/#lvs#graph#42612#Stramberk-H>**

export evidenčního listu: 01.07.2026 02:54

Veškerá uváděná data jsou bez právní záruky.