

EVIDENČNÍ LIST HLÁSNÉHO PROFILU

STRÁNÍ (KLANEČNICE)

KATEGORIE:

C

Tok: Klanečnice
Stanice: Strání (Klanečnice)
GPS: 48.90108°N, 17.70877°E
Obec: Strání
ORP: Uherský Brod
Kraj: Zlínský

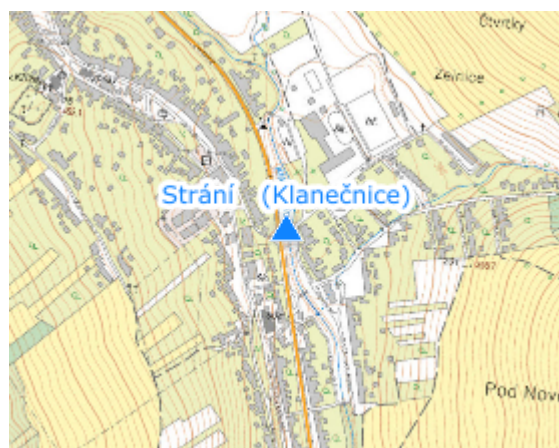


Hlásný profil kat. C se nachází na mostě místní komunikace naproti nákupnímu středisku, vzdušná strana, pravý břeh. Provozovatelem hladinoměru je obec Strání.




Číslo hydrologického pořadí: 4-21-09-023

Provozovatel stanice: OÚ Strání

Poznámka:



Stupně povodňové aktivity (cm)

I.SPA	bdělost		130
II.SPA	pohotovost		200
III.SPA	ohrožení		230

Četnost hlášení SPA

I.SPA	1x denně
II.SPA	4x denně
III.SPA	3h hlášení

Vodočetná lať: NE

Přenos dat: ANO

SMS: NE

Naměřená data jsou dostupná na: <https://hladiny-vox.pwsplus.eu/Senzors/Details/31645>

export evidenčního listu: 01.07.2026 00:19

Veškerá uváděná data jsou bez právní záruky.