

EVIDENČNÍ LIST HLÁSNÉHO PROFILU

SUCHÁ LOZ (NIVNIČKA)

KATEGORIE:

C

Tok: Nivnička
Stanice: Suchá Loz (Nivnička)
GPS: 48.9673799°N, 17.7196853°E
Obec: Suchá Loz
ORP: Uherský Brod
Kraj: Zlínský



Hlásný profil kat. C se nachází na potoce Nivnička v ř. km 13,173. Profil není vybaven automatickým měřením hladiny, SPA jsou vyznačeny na mostku na schůdkách kamenného stupně. Provozovatelem hladinoměru je obec Suchá Loz.




Číslo hydrologického pořadí: 4-13-01-117

Provozovatel stanice: OÚ Suchá Loz

Poznámka:



Stupně povodňové aktivity (cm)

I.SPA	bdělost		36
II.SPA	pohotovost		56
III.SPA	ohrožení		80

Četnost hlášení SPA

I.SPA	1 x denně
II.SPA	4 x denně
III.SPA	3-hodinové hlášení

Vodočetná lať: NE

Přenos dat: NE

SMS: NE