

# EVIDENČNÍ LIST HLÁSNÉHO PROFILU

## SUDKOV 2 (OBTOK OCHRANNÉ HRÁZE)

KATEGORIE:

**C**

**Tok:**  
**Stanice:** Sudkov 2 (obtok ochranné hráze)  
**GPS:** 49.92067°N, 16.94056°E  
**Obec:** Sudkov  
**ORP:** Šumperk  
**Kraj:** Olomoucký

Hladinoměrné čidlo umístěné na obtoku ochranné hráze kolem obce Sudkov. Provozovatelem stanice je LVS MR Postřelmovsko.

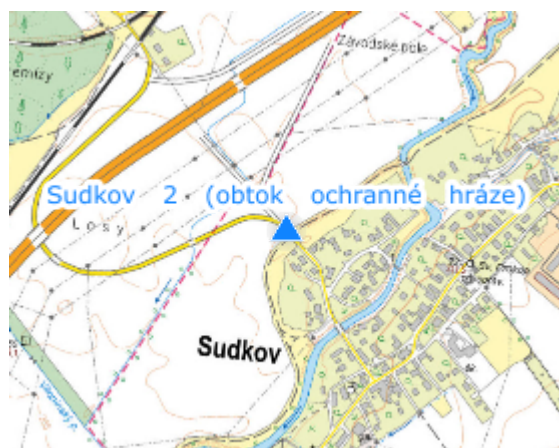
**Číslo hydrologického pořadí:**

**Provozovatel stanice:** LVS MR Postřelmovsko




**Příjemci varovných SMS zpráv:**

starosta

**Poznámka:**



### Stupně povodňové aktivity (cm)

I.SPA	bdělost		30
II.SPA	pohotovost		40
III.SPA	ohrožení		50

### Četnost hlášení SPA

I.SPA	1x denně
II.SPA	4x denně
III.SPA	3 hod hlášení

**Vodočetná lať:** ANO

**Přenos dat:** ANO

**SMS:** ANO

**Centrum automatického sběru dat:** <http://www.edpp.cz>

**Naměřená data jsou dostupná na:** <https://www.hladiny.cz/cz/#lvs#graph#42573#Sudkov-H2>

export evidenčního listu: 26.06.2026 14:24

Veškerá uváděná data jsou bez právní záruky.