

EVIDENČNÍ LIST HLÁSNÉHO PROFILU

SV. ŠTĚPÁN (VLÁRA)

KATEGORIE:

C

Tok: Vlára
Stanice: Sv. Štěpán (Vlára)
GPS: 49.04699°N, 18.03039°E
Obec: Brumov-Bylnice
ORP: Valašské Klobouky
Kraj: Zlínský



Hladinoměrná stanice kat. C ve správě města Brumov-Bylnice se nachází na mostě přes Vlárů v místní části Svatý Štěpán. Profil monitoruje hlídková služba města, dále je profil vybaven automatickým přenosem dat s možností zasílání varovných sms zpráv. Příjemce zpráv hlídkové služby o výšce hladiny je Městský úřad Brumov-Bylnice. Město dále varuje obec Horné Srnie (SK), která se nachází níže na toku a také informuje příslušné ORP (Valašské Klobouky).

Číslo hydrologického pořadí: 4-21-08-075

Provozovatel stanice: **Město Brumov-Bylnice**

Příjemci varovných SMS zpráv:




předseda povodňové komise

místopředseda povodňové komise

Poznámka:



Stupně povodňové aktivity (cm)

I.SPA	bdělost		280
II.SPA	pohotovost		325
III.SPA	ohrožení		370

Četnost hlášení SPA

I.SPA	1x denně
II.SPA	4x denně
III.SPA	3 h hlášení

Vodočetná lať: **NE**

Přenos dat: **ANO**

SMS: **ANO**

Centrum automatického sběru dat: <http://www.hladiny.cz>

Naměřená data jsou dostupná na:

<https://brumov-bylnice.chytrejsimesto.cz/apps/waterLevel?devID=SCC.IOT.CZ00283819OWN-6D6F555331FFFF81>