

EVIDENČNÍ LIST HLÁSNÉHO PROFILU

SVATÁ KATEŘINA (SVITAVA)

KATEGORIE:

C

Tok: Svitava
Stanice: Svatá Kateřina (Svitava)
GPS: 49.32665°N, 16.63180°E
Obec: Svatá Kateřina
ORP: Šlapanice
Kraj: Jihomoravský

Hlásný profil kategorie C pod správou obce Svatá Kateřina se nachází na silničním mostě přes řeku Svitavu.




Číslo hydrologického pořadí: 4-15-02-001

Provozovatel stanice: obec Svatá Kateřina

Poznámka:



Stupně povodňové aktivity (cm)

I.SPA	bdělost		140
II.SPA	pohotovost		170
III.SPA	ohrožení		200

Četnost hlášení SPA

I.SPA	60 minut
II.SPA	60 minut
III.SPA	60 minut

Vodočetná lať: NE

Přenos dat: ANO

SMS: NE

Naměřená data jsou dostupná na: <https://www.hladiny.cz/hladiny/index.php?ca=92&cs=42520>