

# EVIDENČNÍ LIST HLÁSNÉHO PROFILU

**SVATOPLUKOVA - MORAVSKÝ BEROUN (DŮLNÍ P.)**

KATEGORIE:

**C**

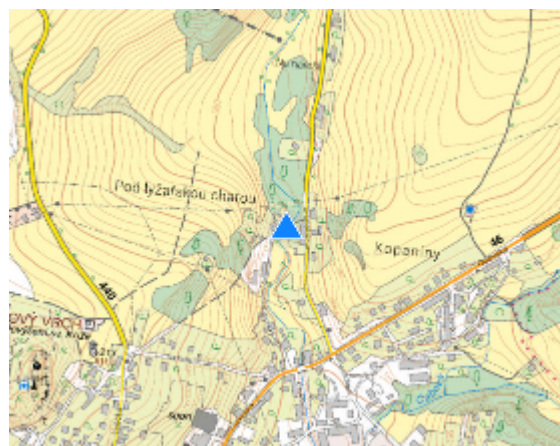
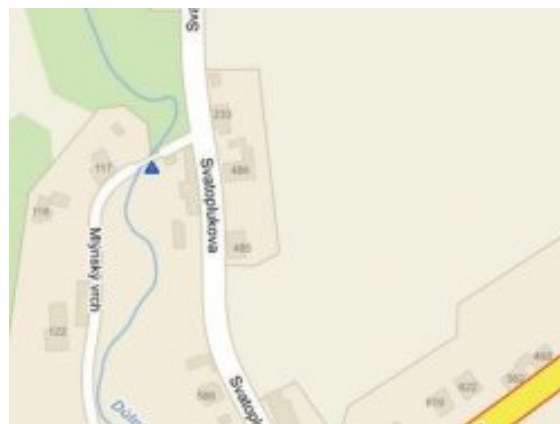
**Tok:** Důlní potok  
**Stanice:** Svatoplukova - Moravský Beroun (Důlní p.)  
**GPS:** 49.8001°N, 17.4451°E  
**Obec:** Moravský Beroun  
**ORP:** Šternberk  
**Kraj:** Olomoucký

Hlásný profil kat. C Svatoplukova - Moravský Beroun, Důlní p. se nachází na ocelové lávce ř. km 2,74. Jedná se o hladinoměrné čidlo s automatickým přenosem dat a zasíláním varovných sms. Provozovatelem profilu je město Moravský Beroun.


**Číslo hydrologického pořadí: 4-10-03-093**

**Provozovatel stanice: Město Moravský Beroun**

**Poznámka:**



## Stupně povodňové aktivity (cm)

I.SPA	bdělost		80
II.SPA	pohotovost		110
III.SPA	ohrožení		130

## Četnost hlášení SPA

I.SPA	1x denně
II.SPA	4x denně
III.SPA	3h hlášení

**Vodočetná lať: NE**

**Přenos dat: ANO**

**SMS: ANO**

**Naměřená data jsou dostupná na: <https://hladiny.cz/cz/#lvs#graph#23877#Svatoplukova>**