

EVIDENČNÍ LIST HLÁSNÉHO PROFILU

SVIJANY, VŠEŇ (JIZERA)

KATEGORIE:

C

Tok: Jizera
Stanice: Svijany, Všeň (Jizera)
GPS: 50.563377°N, 15.085017°E
Obec: Všeň
ORP: Turnov
Kraj: Liberecký

Hlásný profil kategorie C je ve správě obce Svijany. Profil je umístěn v profilu cestního mostu u místní části Ploukonice patřící pod obec Všeň. Provoz hladinoměru byl zrušen 14. 10. 2020.




Číslo hydrologického pořadí: 1-05-02-0230

Provozovatel stanice: Obec Svijany

Poznámka:



Stupně povodňové aktivity (cm)

I.SPA	bdělost		480
II.SPA	pohotovost		510
III.SPA	ohrožení		540

Četnost hlášení SPA

I.SPA	min. 1x denně
II.SPA	min. 1x denně
III.SPA	min. 3x denně

Vodočetná lať: ANO

Přenos dat: ANO

SMS: NE

Naměřená data jsou dostupná na:

<https://www.envimonitoring.cz/cz/#lvs#graph#50090#Svijany-H>

export evidenčního listu: 01.05.2026 01:02

Veškerá uváděná data jsou bez právní záruky.