

# EVIDENČNÍ LIST HLÁSNÉHO PROFILU

## SVRČOVEC (ÚHLAVA)

KATEGORIE:

**C**

**Tok:** Úhlava  
**Stanice:** Svrčovec (Úhlava)  
**GPS:** 49.42500°N, 13.25005°E  
**Obec:** Dolany  
**ORP:** Klatovy  
**Kraj:** Plzeňský

Hlásný profil kategorie C ve správě obce Dolany je umístěn na mostní konstrukci přes Úhlavu v obci Dolany - části obce Svrčovec.

**Číslo hydrologického pořadí: 1-10-03-048**

**Provozovatel stanice: Obec Dolany**

**Příjemci varovných SMS zpráv:**




Starosta obce Dolany

Místostarosta obce Dolany

**Poznámka:**



### Stupně povodňové aktivity (cm)

I.SPA	bdělost		180
II.SPA	pohotovost		250
III.SPA	ohrožení		280

### Četnost hlášení SPA

I.SPA	min. 1 denně
II.SPA	min. 4 denně
III.SPA	každé 3 hodiny

**Vodočetná lať: ANO**

**Přenos dat: ANO**

**SMS: ANO**

**Centrum automatického sběru dat: <https://povodnovyportal.cz>**

**Naměřená data jsou dostupná na: <https://povodnovyportal.cz/admin/cidla/detail/360>**