

# EVIDENČNÍ LIST HLÁSNÉHO PROFILU

## TASOVICE (DYJE) - ZRUŠEN

KATEGORIE:

**C**

**Tok:** Dyje  
**Stanice:** Tasovice (Dyje) - ZRUŠEN  
**GPS:** 48.8316031°N, 16.1534035°E  
**Obec:** Tasovice  
**ORP:** Znojmo  
**Kraj:** Jihomoravský

Hlásný profil kat. C je umístěn na mostě přes řeku Dyji, v ř. km 23,15 v obci Tasovice. Provozovatelem hladinoměru je SO Dyje.

**Číslo hydrologického pořadí: 4-14-02-069**

**Provozovatel stanice: SO Dyje**

**Příjemci varovných SMS zpráv:**

Předseda SO Dyje

Starosta obce Jaroslavice

Starosta obce Hrádek

Starosta obce Dyjákovice




Starosta obce Valtrovice

Starosta obce Křídlovky

**Poznámka:**



### Stupně povodňové aktivity (cm)

I.SPA	bdělost		150
II.SPA	pohotovost		200
III.SPA	ohrožení		250

### Četnost hlášení SPA

I.SPA	min. 1 x den
II.SPA	min. 4 x den
III.SPA	každé 3 hodiny

**Vodočetná lať: ANO**

**Přenos dat: ANO**

**SMS: ANO**

**Centrum automatického sběru dat: <http://www.hladiny.cz>**

**Naměřená data jsou dostupná na: <https://www.hladiny.cz/cz/#lvs#graph#44612#HL-2-Tasovice>**