

EVIDENČNÍ LIST HLÁSNÉHO PROFILU

TATENICE, HRANIČNÍ POTOK

KATEGORIE:

C

Tok: Hraniční potok
Stanice: Tatenice, Hraniční potok
GPS: 49.87732°N, 16.6944400°E
Obec: Tatenice
ORP: Lanškroun
Kraj: Pardubický

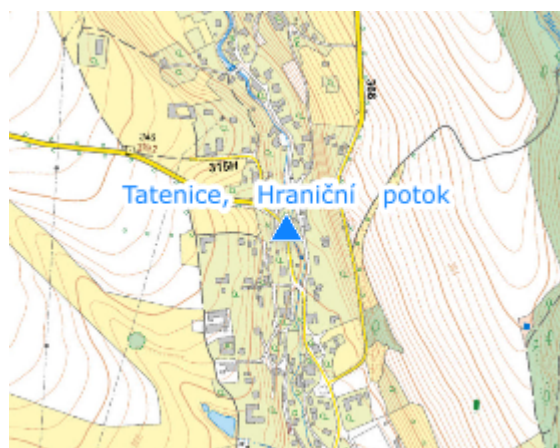
Vyznačené SPA barevným pruhem na opěrné zdi. Obec dále varuje obec Hoštejn a město Zábřeh, které se nachází na toku Moravská Sázava pod obcí.

Číslo hydrologického pořadí: 4-10-02-027




Provozovatel stanice: Obec Tatenice

Poznámka:

Hlásný profil monitoruje hlídková služba obce Tatenice.



Stupně povodňové aktivity (cm)

I.SPA	bdělost		50
II.SPA	pohotovost		70
III.SPA	ohrožení		90

Četnost hlášení SPA

I.SPA	min. 1 x denně
II.SPA	min. 4 x denně
III.SPA	každé 3 hodiny

Vodočetná lať: NE

Přenos dat: NE

SMS: NE