

# EVIDENČNÍ LIST HLÁSNÉHO PROFILU

## TEPLICE NAD METUJÍ - SKÁLY (METUJE)

KATEGORIE:

**C**

**Tok:** Metuje  
**Stanice:** Teplice nad Metují - skály (Metuje)  
**GPS:** 50.594245°N, 16.149961°E  
**Obec:** Teplice nad Metují  
**ORP:** Broumov  
**Kraj:** Královéhradecký

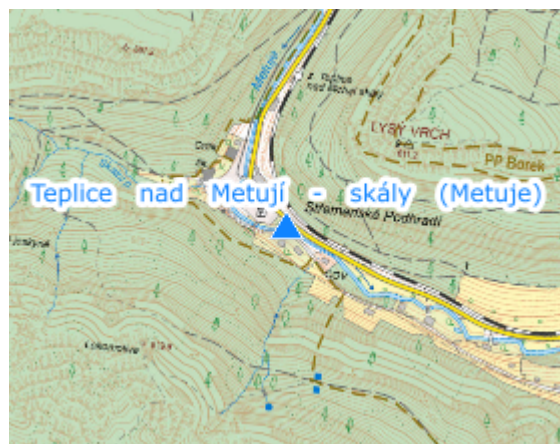


Hlásný profil kat. C se nachází západně od intravilánu města na mostní konstrukci ve Střemenském podhradí. Profil je osazen ultrazvukovým bezkontaktním hladinovým čidlem s automatickým přenosem naměřených dat. Vodočetná lať se nachází na přilehlé břehové zdi. Provozovatelem profilu je město Broumov.




Číslo hydrologického pořadí: **1-01-03-007**

Provozovatel stanice: **město Broumov**

Poznámka:



### Stupně povodňové aktivity (cm)

|         |            |   |     |
|---------|------------|---|-----|
| I.SPA   | bdělost    |  | 55  |
| II.SPA  | pohotovost |  | 80  |
| III.SPA | ohrožení   |  | 100 |

### Četnost hlášení SPA

|         |                |
|---------|----------------|
| I.SPA   | min. 1x denně  |
| II.SPA  | min. 4x denně  |
| III.SPA | každé 3 hodiny |

Vodočetná lať: **ANO**

Přenos dat: **ANO**

SMS: **ANO**

Centrum automatického sběru dat: <https://cidla.mopos.cz/>

Naměřená data jsou dostupná na: <https://cidla.mopos.cz/regions/1/>