

EVIDENČNÍ LIST HLÁSNÉHO PROFILU

TICHOV (TICHOVSKÝ POTOK)

KATEGORIE:

C

Tok: Tichovský potok
Stanice: Tichov (Tichovský potok)
GPS: 49.1826°N, 17.98147°E
Obec: Tichov
ORP: Valašské Klobouky
Kraj: Zlínský

Automatické hladinoměrné čidlo se nachází na Tichovském potoce na propustku pod silnicí v obci Tichov.




Číslo hydrologického pořadí: 4-21-08-049
Nejvyšší zaznamenaný stav: 275cm (09.08.2023)

Provozovatel stanice: Obec Tichov

Poznámka:



Stupně povodňové aktivity (cm)

I.SPA	bdělost		30
II.SPA	pohotovost		50
III.SPA	ohrožení		80

Četnost hlášení SPA

I.SPA	min. 1 x denně
II.SPA	min. 4 x denně
III.SPA	každé 3 hodiny

Vodočetná lať: NE

Přenos dat: ANO

SMS: ANO

Centrum automatického sběru dat: <http://www.edpp.cz>

Naměřená data jsou dostupná na: <https://www.edpp.cz/zarizeni/tichovsky-potok-tichov/>

export evidenčního listu: 14.04.2026 08:52

Veškerá uváděná data jsou bez právní záruky.