

EVIDENČNÍ LIST HLÁSNÉHO PROFILU

TLUČNÁ (VEJPRNICKÝ POTOK)

KATEGORIE:

C

Tok: Vejprnický potok
Stanice: Tlučná (Vejprnický potok)
GPS: 49.725652°N, 13.251288°E
Obec: Tlučná
ORP: Nýřany
Kraj: Plzeňský

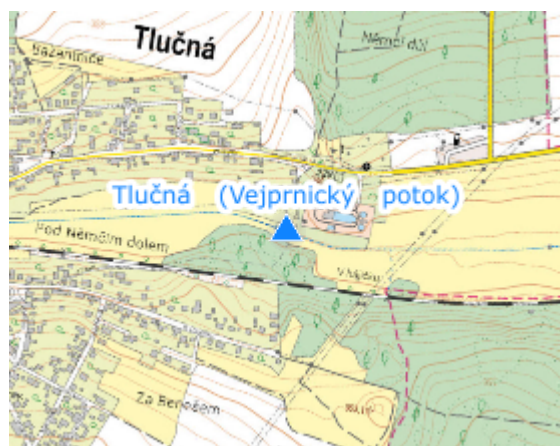


Hlásný profil kat. C se nachází ve východní části obce Tlučná na spodní straně konstrukce lávky na levém břehu u ČOV v obci Tlučná. Profil je osazen ultrazvukovým bezkontaktním hladinovým čidlem s automatickým přenosem naměřených dat a vodočetnou lať. Provozovatelem profilu je obec Vejprnice.

Číslo hydrologického pořadí: 1-10-01-1950-0-00

Průměrný vodní stav: 33 cm

Nejvyšší zaznamenaný stav: 144cm (28.06.2020)



Provozovatel stanice: Obec Vejprnice



Příjemci varovných SMS zpráv:

Mgr. Ing. Pavel Karpíšek	starosta obce Vejprnice
Ing. Petr Váchal	místopředseda PK obce Vejprnice
Karel Kahovec	člen hlásné služby obce Vejprnice
Pavel Stropek	technické prostředky obce Vejprnice

Poznámka:

Vývoj stavu hladiny v hlásném profilu sleduje povodňový orgán obce Vejprnice, informace o vývoji předává povodňovému orgánu města Plzně a povodňovému orgánu ORP Nýřany.

Stupně povodňové aktivity (cm)

I.SPA	bdělost		80
II.SPA	pohotovost		100
III.SPA	ohrožení		120

Četnost hlášení SPA

I.SPA	min. 1 x denně
II.SPA	min. 4 x denně
III.SPA	každé 3 hodiny

Vodočetná lať: ANO

Přenos dat: ANO

SMS: ANO

Centrum automatického sběru dat: <http://www.edpp.cz>

Naměřená data jsou dostupná na: <https://www.edpp.cz/zarizeni/tlucna-vejprnicky-potok->