

# EVIDENČNÍ LIST HLÁSNÉHO PROFILU

## TOCHOVICE (LÁZSKÝ POTOK)

KATEGORIE:

**C**

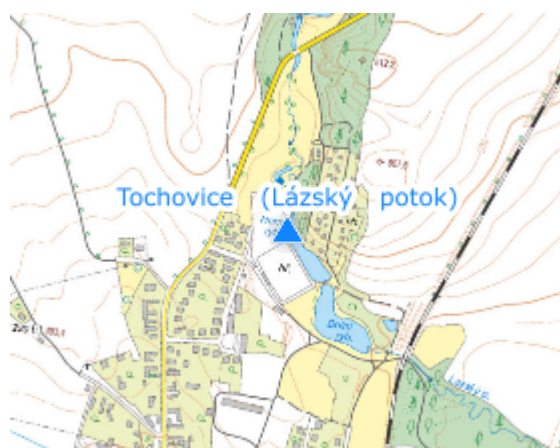
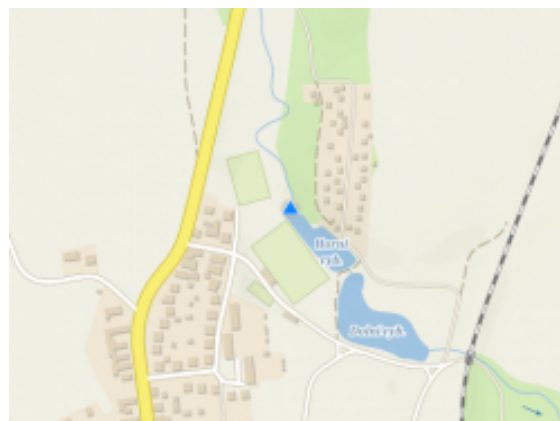
**Tok:**  
**Stanice:** Tochovice (Lázský potok)  
**GPS:** 49.603170°N, 13.991009°E  
**Obec:** Tochovice  
**ORP:** Příbram  
**Kraj:** Středočeský

Hlásný profil kat. C provozovaný městem Příbram se nachází v brodu u vodárny za hřištěm. Odečet je prováděn na ocelové trubce.




**Číslo hydrologického pořadí:**

**Provozovatel stanice: Město Příbram**

**Poznámka:**



### Stupně povodňové aktivity (cm)

I.SPA	bdělost		60
II.SPA	pohotovost		80
III.SPA	ohrožení		100

### Četnost hlášení SPA

I.SPA	min. 1x denně
II.SPA	min. 2x denně
III.SPA	min. 3x denně

**Vodočetná lať: ANO**

**Přenos dat: ANO**

**SMS: NE**

**Naměřená data jsou dostupná na: <https://www.hladiny.cz/hladiny/index.php?ca=6&cs=25110>**

export evidenčního listu: 21.06.2026 08:55

Veškerá uváděná data jsou bez právní záruky.