

EVIDENČNÍ LIST HLÁSNÉHO PROFILU

TOCHOVICE (MODŘEJKA)

KATEGORIE:

C

Tok:
Stanice: Tochovice (Modřejka)
GPS: 49.598036°N, 13.987669°E
Obec: Tochovice
ORP: Příbram
Kraj: Středočeský

Hlásný profil kat. C provozovaný městem Příbramí je umístěn u mostku za obecním úřadem (nedaleko č. p. 10). Odečet na pravém břehu.




Číslo hydrologického pořadí:

Provozovatel stanice: Město Příbram

Poznámka:



Stupně povodňové aktivity (cm)

I.SPA	bdělost		50
II.SPA	pohotovost		70
III.SPA	ohrožení		80

Četnost hlášení SPA

I.SPA	min. 1x denně
II.SPA	min. 2x denně
III.SPA	min. 3x denně

Vodočetná lať: NE

Přenos dat: ANO

SMS: NE

Naměřená data jsou dostupná na: <https://www.hladiny.cz/hladiny/index.php?ca=6&cs=25104>

export evidenčního listu: 21.06.2026 07:27

Veškerá uváděná data jsou bez právní záruky.