

# EVIDENČNÍ LIST HLÁSNÉHO PROFILU

## TOVAČOV (MORAVA)

KATEGORIE:

**C**

**Tok:** Morava  
**Stanice:** Tovačov (Morava)  
**GPS:** 49.43631°N, 17.30785°E  
**Obec:** Tovačov  
**ORP:** Přerov  
**Kraj:** Olomoucký



Hlásný profil kat. C se nachází východně od Křenovského rybníka na mostě přes řeku Moravu. V místě dochází k vybřežení toku a vzniku povodní v Tovačově. Profil je osazen ultrazvukovým bezkontaktním hladinoměrným čidlem s automatickým přenosem naměřených dat a s možností zaslání varovných SMS zpráv. SPA jsou platné pro úsek: od hlásného profilu po soutok s Bečvou. Provozovatelem hladinoměru je město Tovačov.

**Číslo hydrologického pořadí: 4-10-03-1214-0-00**

**Provozovatel stanice: Město Tovačov**

**Příjemci varovných SMS zpráv:**

Předseda PK města Tovačov

Místopředseda PK města Tovačov

Tajemník PK města Tovačov

Předseda PK obce Troubky

Místopředseda PK obce Troubky

Předseda PK obce Lobodice

**Poznámka:**




Provozovatel stanice informuje o aktuální situaci příslušné

ORP (Přerov) a obce níže po toku - Lobodice, Uhřičice a

Kojetín a obec ohroženou zpětným vzduším - Troubky.



### Stupně povodňové aktivity (cm)

I.SPA	bdělost		330
II.SPA	pohotovost		360
III.SPA	ohrožení		400

### Četnost hlášení SPA

I.SPA	min. 1 x denně
II.SPA	min. 4 x denně
III.SPA	každé 3 hodiny

**Vodočetná lať: ANO**

**Přenos dat: ANO**

**SMS: ANO**

**Centrum automatického sběru dat: [www.hladiny.cz](http://www.hladiny.cz)**

**Naměřená data jsou dostupná na: <https://www.hladiny.cz/hladiny/index.php?ca=169&cs=50005>**

