

EVIDENČNÍ LIST HLÁSNÉHO PROFILU

TŘANOVICE (STONÁVKA)

KATEGORIE:

C

Tok: Stonávka
Stanice: Třanovice (Stonávka)
GPS: 49.7124°N, 18.5279°E
Obec: Třanovice
ORP: Frýdek-Místek
Kraj: Moravskoslezský



Hlásný profil kat. C Třanovice, Stonávka se nachází na lávce pro pěší vedle mostu ID 2789 (silnice II/474) na ř. km 22,57 Stonávky. Profil monitoruje hlídková služba obce, dále je profil vybaven automatickým přenosem dat s možností zaslání varovných sms zpráv. Příjemce zpráv hlídkové služby o výšce hladiny je Obecní úřad Třanovice. Obec dále varuje obec Těrlicko, která se nachází níže na toku Stonávky a také informuje příslušné ORP (Frýdek-Místek).

Číslo hydrologického pořadí: 2-03-03-056

Provozovatel stanice: Obec Třanovice

Příjemci varovných SMS zpráv:




Starosta obce Třanovice 602 857 528

Místostarosta obce Třanovice 602 746 888

Poznámka:



Stupně povodňové aktivity (cm)

I.SPA	bdělost		150
II.SPA	pohotovost		180
III.SPA	ohrožení		230

Četnost hlášení SPA

I.SPA	1x denně
II.SPA	4x denně
III.SPA	3h hlášení

Vodočetná lať: ANO

Přenos dat: ANO

SMS: ANO

Naměřená data jsou dostupná na: <https://hladiny.cz/cz/#lvs#graph#50121#Tranovice-H>

export evidenčního listu: 14.06.2026 08:47

Veškerá uváděná data jsou bez právní záruky.