

# EVIDENČNÍ LIST HLÁSNÉHO PROFILU

## TŘEBĚTÍN (TŘEBĚTINKA)

KATEGORIE:

**C**

**Tok:** Třebětinka  
**Stanice:** Třebětín (Třebětinka)  
**GPS:** 49.55955°N, 16.59287°E  
**Obec:** Letovice  
**ORP:** Boskovice  
**Kraj:** Jihomoravský



Hlásný profil je umístěn v Letovicích u mostu na ulici U Cihelny v městské části Třebětín. Profil je vybavený manometrickým hladinoměrem s automatickým přenosem dat a vodočetnou laťí. Provozovatelem HP je město Letovice.

**Číslo hydrologického pořadí: 4-15-02-017**

**Provozovatel stanice: Město Letovice**

**Příjemci varovných SMS zpráv:**

Starosta města

Místostarosta města

Vedoucí OŽP

Velitel hasičů

**Poznámka:**

Platnost SPA: hl. profil - soutok s Kladorubkou. Město




Letovice předává informace o situaci obcím níže po toku

(Svitávka, Mladkov a Skalice nad Svitavou) a příslušné ORP

(Boskovice).



### Stupně povodňové aktivity (cm)

I.SPA	bdělost		50
II.SPA	pohotovost		70
III.SPA	ohrožení		90

### Četnost hlášení SPA

I.SPA	min. 1x denně
II.SPA	min. 4x denně
III.SPA	každé 3 hodiny

**Vodočetná lať: ANO**

**Přenos dat: ANO**

**SMS: ANO**

**Centrum automatického sběru dat: <http://www.hladiny.cz/>**

**Naměřená data jsou dostupná na: <https://hladiny.cz/cz/#lvs#graph#50207#Trebetin-H>**