

EVIDENČNÍ LIST HLÁSNÉHO PROFILU

TŘEMEŠNÁ - DAMAŠEK (MUŠLOV)

KATEGORIE:

C

Tok: Mušlov
Stanice: Třemešná - Damašek (Mušlov)
GPS: 50.21944°N, 17.56384°E
Obec: Třemešná
ORP: Krnov
Kraj: Moravskoslezský



Hlásný profil kat. C se nachází na přemostění přes Mušlov v severní části obce Třemešná - Damašek, nedaleko č. p. 394. Profil je vybaven automatickým přenosem dat s možností zasílání varovných sms zpráv. Příjemce zpráv hlídkové služby o výšce hladiny je Obecní úřad Třemešná. Obec dále varuje obec Vysoká, která se nachází níže na toku a také informuje příslušné ORP (Krnov). Provozovatelem hladinoměru je obec Třemešná.

Číslo hydrologického pořadí: 2-04-02-0040-0-00

Provozovatel stanice: Obec Třemešná




Příjemci varovných SMS zpráv:

Starosta obce Třemešná

Poznámka:



Stupně povodňové aktivity (cm)

| | | | |
|---------|------------|-------------------------------------------------------------------------------------|-----|
| I.SPA | bdělost |  | 90 |
| II.SPA | pohotovost |  | 120 |
| III.SPA | ohrožení |  | 150 |

Četnost hlášení SPA

| | |
|---------|-------------|
| I.SPA | 1x denně |
| II.SPA | 4x denně |
| III.SPA | 3 h hlášení |

Vodočetná lať: ANO

Přenos dat: ANO

SMS: ANO

Centrum automatického sběru dat: <http://www.hladiny.cz>

Naměřená data jsou dostupná na: <https://hladiny.cz/cz/#lvs#graph#50276#Tremesna-H2>