

# EVIDENČNÍ LIST HLÁSNÉHO PROFILU

## TRNAVA (KLAPOVSKÝ POTOK)

KATEGORIE:

**C**

**Tok:** Klapovský potok  
**Stanice:** Trnava (Klapovský potok)  
**GPS:** 49.25358°N, 15.92749°E  
**Obec:** Trnava  
**ORP:** Třebíč  
**Kraj:** Vysočina

Hladinoměrné čidlo je umístěno na konstrukci lávky přes Klapovský potok u obecního úřadu. Profil monitoruje hlídková služba obce, dále je profil vybaven automatickým přenosem dat s možností zasílání varovných sms zpráv. Příjemce zpráv hlídkové služby o výšce hladiny Obecní úřad Trnava. Obec dále varuje město Třebíč, která se nachází níže na toku pod obcí a dále varuje příslušné ORP (Třebíč).

**Číslo hydrologického pořadí:** 4-16-01-094  
**Nejvyšší zaznamenaný stav:** 122cm (11.07.2025)

**Provozovatel stanice:** Obec Trnava

**Příjemci varovných SMS zpráv:**




předseda povodňové komise

místopředseda povodňové komise

**Poznámka:**



### Stupně povodňové aktivity (cm)

I.SPA	bdělost		50
II.SPA	pohotovost		80
III.SPA	ohrožení		100

### Četnost hlášení SPA

I.SPA	1x denně
II.SPA	4x denně
III.SPA	3 hod hlášení

**Vodočetná lať:** ANO

**Přenos dat:** ANO

**SMS:** ANO

**Centrum automatického sběru dat:** <http://www.edpp.cz>

**Naměřená data jsou dostupná na:** <https://www.edpp.cz/zarizeni/trnava-klapovsky-potok/>