

# EVIDENČNÍ LIST HLÁSNÉHO PROFILU

TRNAVA (TRNÁVKA)

KATEGORIE:

C

Tok: Trnávka  
Stanice: Trnava (Trnávka)  
GPS: 49.688438°N, 18.180855°E  
Obec: Trnávka  
ORP: Kopřivnice  
Kraj: Moravskoslezský

Hlásný profil je umístěn na mostě MK na p.č. 827/2 v severní části obce. Hladiny SPA se měří od horní hrany mostovky.




Číslo hydrologického pořadí:

Provozovatel stanice: Obec Trnávka

Poznámka:



## Stupně povodňové aktivity (cm)

I.SPA	bdělost		370
II.SPA	pohotovost		310
III.SPA	ohrožení		250

## Četnost hlášení SPA

I.SPA	min. 1x denně
II.SPA	min. 2x denně
III.SPA	min. 3x denně

Vodočetná lať: NE

Přenos dat: NE

SMS: NE

export evidenčního listu: 20.06.2026 02:36

Veškerá uváděná data jsou bez právní záruky.