

# EVIDENČNÍ LIST HLÁSNÉHO PROFILU

## TROJANOVICE (LUBINA)

KATEGORIE:

**C**

**Tok:** Lubina  
**Stanice:** Trojanovice (Lubina)  
**GPS:** 49.52022°N, 18.20313°E  
**Obec:** Trojanovice  
**ORP:** Frenštát pod Radhoštěm  
**Kraj:** Moravskoslezský

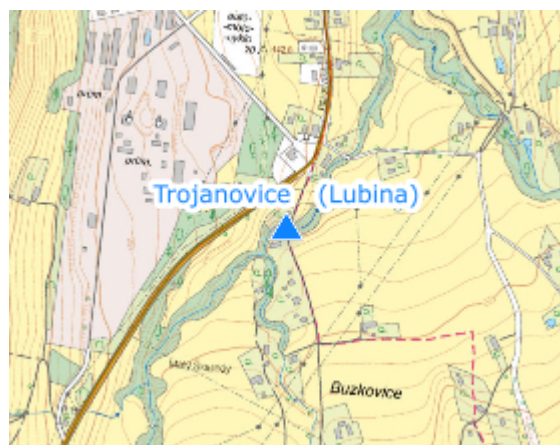


Hlásný profil je umístěn na toku Lubina v ř. km 29,1 na mostě MK nad soutokem s Radhoštnicí (u budovy s č.p. 432). SPA jsou značeny na mostním pilíři třemi barevnými značkami (I.SPA - zelená, II. SPA - žlutá, III. SPA - červená). Hladiny SPA jsou měřeny odshora od horní hrany mostu.




**Číslo hydrologického pořadí: 2-01-01-125**

**Provozovatel stanice: Obec Trojanovice**

**Poznámka:**



### Stupně povodňové aktivity (cm)

I.SPA	bdělost		250
II.SPA	pohotovost		200
III.SPA	ohrožení		150

### Četnost hlášení SPA

I.SPA	min. 1x denně
II.SPA	min. 2x denně
III.SPA	min. 3x denně

**Vodočetná lať: NE**

**Přenos dat: NE**

**SMS: NE**

export evidenčního listu: 20.06.2026 02:41

Veškerá uváděná data jsou bez právní záruky.