

EVIDENČNÍ LIST HLÁSNÉHO PROFILU

TROUBKY (MÍSTNÍ TOK)

KATEGORIE:

C

Tok: místní tok
Stanice: Troubky (místní tok)
GPS: 49.45205°N, 17.36637°E
Obec: Troubky
ORP: Přerov
Kraj: Olomoucký

Hlásný profil kat. C ve správě obce Troubky je umístěn mimo koryto toku, jedná se o samostatně umístěný vodočet s měřicím zařízením uprostřed zaplavovaného pole. Hlásný profil je vybaven automatickým ultrazvukovým hladinoměrem s přenosem dat a vodočetnou laťí.

Číslo hydrologického pořadí: 4-12-01-001/2

Provozovatel stanice: **Obec Troubky**

Příjemci varovných SMS zpráv:

Předseda PK obce Troubky

Místopředseda PK obce Troubky

Předseda PK města Tovačov

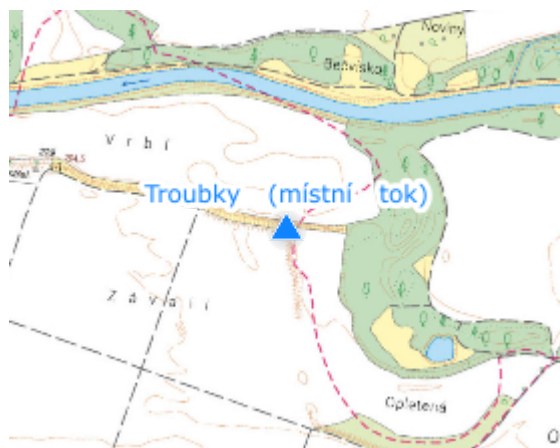
Místopředseda PK města Tovačov

Tajemník PK města Tovačov




Předseda PK obce Lobodice

Poznámka:

Provozovatel stanice dále informuje o aktuální situaci příslušné ORP (Přerov) a obce níže po toku - Lobodice, Uhřetice a Kojetín.



Stupně povodňové aktivity (cm)

| | | | |
|---------|------------|---|-----|
| I.SPA | bdělost |  | 110 |
| II.SPA | pohotovost |  | 130 |
| III.SPA | ohrožení |  | 170 |

Četnost hlášení SPA

| | |
|---------|----------------|
| I.SPA | min. 1 x denně |
| II.SPA | min. 4 x denně |
| III.SPA | 3 h hlášení |

Vodočetná lať: **ANO**

Přenos dat: **ANO**

SMS: **ANO**

Centrum automatického sběru dat: www.hladiny.cz

Naměřená data jsou dostupná na: <https://hladiny.cz/cz/#lvs#graph#50001#Troubky-H2>