

EVIDENČNÍ LIST HLÁSNÉHO PROFILU

TÝN NAD VLTAVOU - ŽELEZNÝ MOST (VLTAVA)

KATEGORIE:

C

Tok: Vltava
Stanice: Týn nad Vltavou - železný most (Vltava)
GPS: 49.2232°N, 14.4173°E
Obec: Týn nad Vltavou
ORP: Týn nad Vltavou
Kraj: Jihočeský



Hladinoměr ve správě města je umístěn cca 4,5 km od intravilánu Všemyslic.




Číslo hydrologického pořadí: 1-06-03-0800-0-00

Provozovatel stanice: Město Týn nad Vltavou

Poznámka:



Stupně povodňové aktivity (cm)

I.SPA	bdělost		272
II.SPA	pohotovost		292
III.SPA	ohrožení		312

Četnost hlášení SPA

I.SPA	min 1x denně
II.SPA	min 4x denně
III.SPA	každé 3h

Vodočetná lať: NE

Přenos dat: ANO

SMS: NE

Naměřená data jsou dostupná na: <https://hladiny.cz/cz/#lvs#graph#12126#Tyn-nad-Vltavou>