

EVIDENČNÍ LIST HLÁSNÉHO PROFILU

UHERSKÝ BROD - JEZ (OLŠAVA)

KATEGORIE:

C

Tok: Olšava
Stanice: Uherský Brod - jez (Olšava)
GPS: 49.0263°N, 17.6650°E
Obec: Uherský Brod
ORP: Uherský Brod
Kraj: Zlínský



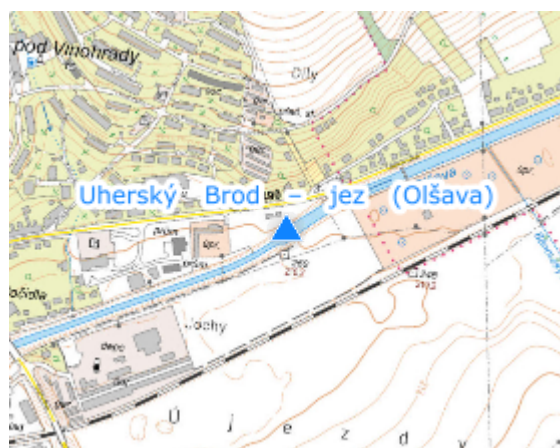
Hlásný profil kat. C se nachází na tělese jezu Těšov, levý břeh. Manipulace s klapkami při dosažení SPA (SPA v m n. m.) . Profil není vybaven automatickým měřením hladiny. Provozovatelem hladinoměru je Povodí Moravy, s. p.

Číslo hydrologického pořadí: 4-13-01-116



Provozovatel stanice: Povodí Moravy, s. p.

Poznámka:

I.SPA:(obě klap. vyhr. o 60 cm), II.SPA:(obě klap. vyhr. o 90 cm), III.SPA (obě klap. úplně vyhr.) SPA v m n.m.!



Stupně povodňové aktivity (cm)

I.SPA	bdělost		209
II.SPA	pohotovost		209
III.SPA	ohrožení		209

Četnost hlášení SPA

I.SPA	2 x denně
II.SPA	3 x denně
III.SPA	2-hodinové hlášení

Vodočetná lať: ANO

Přenos dat: NE

SMS: NE

export evidenčního listu: 15.05.2026 15:00

Veškerá uváděná data jsou bez právní záruky.