

## EVIDENČNÍ LIST HLÁSNÉHO PROFILU

### UNIČOV - JEZ V MĚSTSKÉM PARKU (OSKAVA)

KATEGORIE:

**C**

**Tok:** Oskava  
**Stanice:** Uničov - jez v městském parku (Oskava)  
**GPS:** 49.78087°N, 17.12920°E  
**Obec:** Uničov  
**ORP:** Uničov  
**Kraj:** Olomoucký



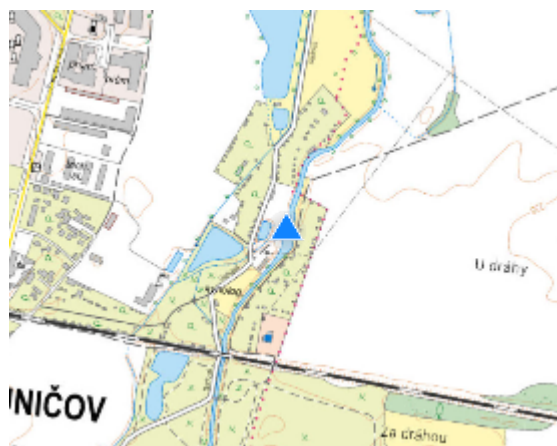
Vodoměrná stanice (kat. C) je umístěna na jezu přes vodní tok Oskava v městském parku vedle kynologického cvičiště. Jez se nachází v městském parku v blízkosti zahrádkářských osad v severní části intravilánu města Uničov, ve vzdálenosti přibližně 2 km od centra města. Hlásný profil je složen z manometrického čidla a vodočetné latě a je provozován městem Uničov.

**Číslo hydrologického pořadí: 4-10-03-054**  
**Nejvyšší zaznamenaný stav: 174cm** (29.10.2017)




**Provozovatel stanice: Město Uničov**

#### Poznámka:

Platnost SPA pro úsek toku od HP po HP kat. B Uničov (ČHMÚ) Sleduje: hlídková služba. Po překonání I.SPA automatické odeslání SMS: Městská policie, Vodoprávní úřad (p.Kukula, p.Sovová), Odbor obrany a kriz.řízení (p.Kovařík), SDH Uničov. Po překonání II.SPA automatické odeslání SMS: Městská policie, Vodoprávní úřad (p.Kukula, p.Sovová), Odbor obrany a kriz.řízení (p.Kovařík), SDH Uničov + Odbor ŽP (p.Mátlová), Starosta (p.Vincour).



#### Stupně povodňové aktivity (cm)

I.SPA	bdělost		165
II.SPA	pohotovost		172
III.SPA	ohrožení		185

#### Četnost hlášení SPA

I.SPA	15 min
II.SPA	15 min
III.SPA	15 min

**Vodočetná lať: ANO**

**Přenos dat: ANO**

**SMS: ANO**

**Naměřená data jsou dostupná na: <https://www.envimonitoring.cz/cz/#lvs#graph#50393#H-Unicov>**