

EVIDENČNÍ LIST HLÁSNÉHO PROFILU

ÚVALY (PŘIŠIMASKÝ POTOK)

KATEGORIE:

C

Tok: Přešimaský potok
Stanice: Úvaly (Přešimaský potok)
GPS: 50.06704°N, 14.73736°E
Obec: Úvaly
ORP: Brandýs nad Labem-Stará Boleslav
Kraj: Středočeský

Hlásný profil kat. C je umístěn na mostní konstrukci přes komunikaci č. III/10168 v jihovýchodní části města Úvaly, v ř. km 0,9 Přešimaského potoka. Provozovatelem hladinoměru je město Úvaly.

Číslo hydrologického pořadí: 1-04-07-0540-0-00

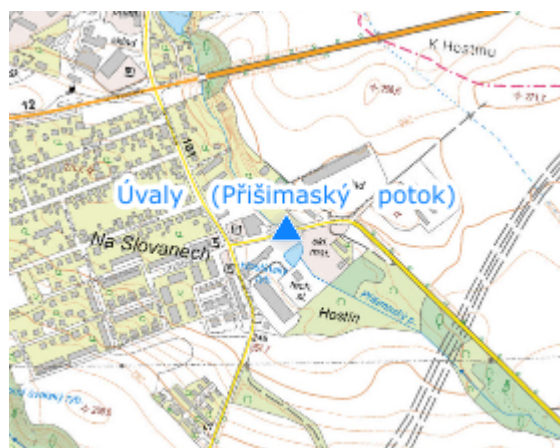
Provozovatel stanice: město Úvaly

Příjemci varovných SMS zpráv:



Starosta města Úvaly

Vedoucí Veřejně prospěšných služeb

Poznámka:



Stupně povodňové aktivity (cm)

I.SPA	bdělost		80
II.SPA	pohotovost		100
III.SPA	ohrožení		130

Četnost hlášení SPA

I.SPA	min. 1x denně
II.SPA	4x min.
III.SPA	každé 3 hodiny

Vodočetná lať: ANO

Přenos dat: ANO

SMS: ANO

Naměřená data jsou dostupná na:

<https://www.hladiny.cz/cz/#lvs#graph#44634#H3-Prisimasky-potok>

export evidenčního listu: 07.07.2026 12:16

Veškerá uváděná data jsou bez právní záruky.