

EVIDENČNÍ LIST HLÁSNÉHO PROFILU

ÚVALY (VÝMOLA)

KATEGORIE:

C

Tok: Výmola
Stanice: Úvaly (Výmola)
GPS: 50.06886°N, 14.71964°E
Obec: Úvaly
ORP: Brandýs nad Labem-Stará Boleslav
Kraj: Středočeský



Hlásný profil kat. C je umístěn na mostku, na komunikaci č. I/12 U Přeložky v jihozápadní části města, na toku Výmola v ř. km 19,20. Hladinoměř slouží k informaci města Úvaly a obcí Vyšehořovice a Horoušany. Provozovatelem hladinoměru je město Úvaly.

Číslo hydrologického pořadí: 1-04-07-0520-0-00

Provozovatel stanice: město Úvaly

Příjemci varovných SMS zpráv:




Starosta města Úvaly

Vedoucí Veřejně prospěšných služeb

Poznámka:



Stupně povodňové aktivity (cm)

| | | | |
|---------|------------|---|-----|
| I.SPA | bdělost |  | 115 |
| II.SPA | pohotovost |  | 140 |
| III.SPA | ohrožení |  | 180 |

Četnost hlášení SPA

| | |
|---------|----------------|
| I.SPA | min. 1x denně |
| II.SPA | 4x min. |
| III.SPA | každé 3 hodiny |

Vodočetná lať: ANO

Přenos dat: ANO

SMS: ANO

Centrum automatického sběru dat: <http://www.hladiny.cz/>

Naměřená data jsou dostupná na: <https://hladiny.cz/cz/#lvs#graph#44636#Uvaly---hlavni>