

EVIDENČNÍ LIST HLÁSNÉHO PROFILU

VALAŠSKÁ POLANKA (SENICE)

KATEGORIE:

C

Tok: Senice
Stanice: Valašská Polanka (Senice)
GPS: 49.26437°N, 17.99787°E
Obec: Valašská Polanka
ORP: Valašská Polanka
Kraj: Vsetín



Hlásný profil kategorie C se nachází u silničního mostu ve Valašské Polance v říčním kilometru 6,150. Provozovatelem hladinoměru je obec Valašská Polanka. Kóta nuly vodočtu: 382,46 m n. m.

Číslo hydrologického pořadí: 4-11-01-0540
Průměrný vodní stav: 15 cm

Provozovatel stanice: Obec Valašská Polanka

Příjemci varovných SMS zpráv:

starosta obce Valašská Polanka, Ústí




místostarosta obce Valašská Polanka, Ústí

členové povodňové komise obcí Valašská Polanka, Ústí

Poznámka:



Stupně povodňové aktivity (cm)

I.SPA	bdělost		150
II.SPA	pohotovost		210
III.SPA	ohrožení		255

Četnost hlášení SPA

I.SPA	1x denně
II.SPA	2x denně
III.SPA	min. 3x denně

Vodočetná lať: ANO

Přenos dat: ANO

SMS: ANO

Centrum automatického sběru dat: <http://hladiny-vox.pwsplus.eu/>

Naměřená data jsou dostupná na: <https://hladiny-vox.pwsplus.eu/Senzors/Details/26848>