

EVIDENČNÍ LIST HLÁSNÉHO PROFILU

VAMBERK (ZDOBNICE)

KATEGORIE:

C

Tok: Zdobnice
Stanice: Vamberk (Zdobnice)
GPS: 50.12510°N, 16.31621°E
Obec: Vamberk
ORP: Rychnov nad Kněžnou
Kraj: Královéhradecký



Hlásný profil kat. C se nachází na přemostění č. 3194-2 přes řeku Zdobnici v části Roští blízko č. p. 659. Profil monitoruje hlídková služba města a dále varuje městys Doudleby nad Orlicí, který se nachází na toku Zdobnice pod městem a ORP Rychnov nad Kněžnou. Profil je vybaven automatickým přenosem dat s možností zasílání varovných sms zpráv. Platnost SPA pro úsek toku - hlásný profil po soutok s Divokou Orlicí. Provozovatelem hladinoměru je město Vamberk.

Číslo hydrologického pořadí: **1-02-01-0490-0-00**

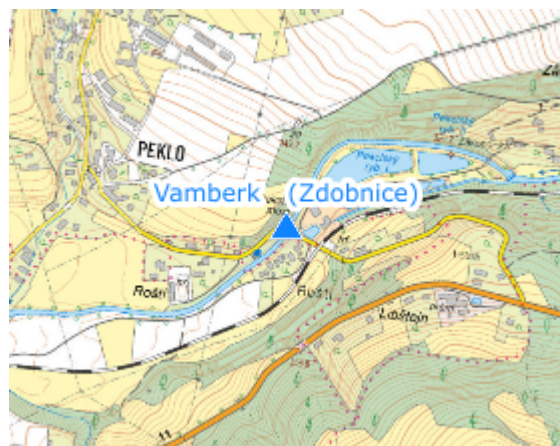
Provozovatel stanice: Město Vamberk

Příjemci varovných SMS zpráv:




Starosta města

Poznámka:

Platnost SPA pro úsek toku - hlásný profil po soutok s Divokou Orlicí.



Stupně povodňové aktivity (cm)

I.SPA	bdělost		90
II.SPA	pohotovost		120
III.SPA	ohrožení		160

Četnost hlášení SPA

I.SPA	1x denně
II.SPA	4x denně
III.SPA	3 h hlášení

Vodočetná lať: ANO

Přenos dat: ANO

SMS: ANO

Centrum automatického sběru dat: www.hladiny.cz

Naměřená data jsou dostupná na: <https://hladiny.cz/cz/#lvs#graph#50029#Libstejn-H>