

EVIDENČNÍ LIST HLÁSNÉHO PROFILU

VÁPENICE (KRÁTKOVSKÝ POTOK)

KATEGORIE:

C

Tok: Krátkovský potok
Stanice: Vápenice (Krátkovský potok)
GPS: 48.96830°N, 17.84067°E
Obec: Vápenice
ORP: Uherský Brod
Kraj: Zlínský

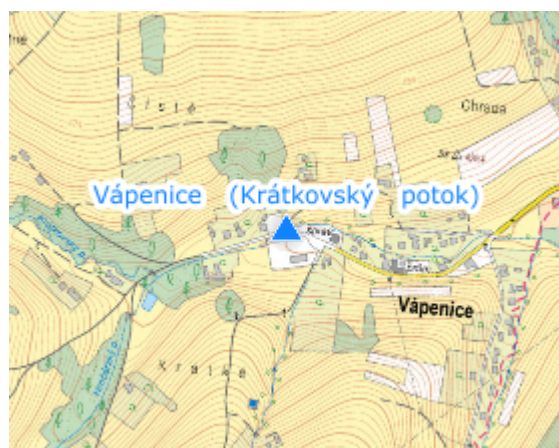


Hlásný profil kat. C se nachází na mostě přes komunikaci č. III/05023. Profil není vybaven automatickým měřením hladiny, SPA jsou vyznačeny na vzdušné straně mostu, na pravém břehu. Úsek platnosti SPA je Vápenice - Starý Hrozenkov. Provozovatelem hladinoměru je obec Vápenice.




Číslo hydrologického pořadí: 4-21-09-005

Provozovatel stanice: OÚ Vápenice

Poznámka:



Stupně povodňové aktivity (cm)

I.SPA	bdělost		52
II.SPA	pohotovost		72
III.SPA	ohrožení		92

Četnost hlášení SPA

I.SPA	1x denně
II.SPA	4x denně
III.SPA	3h hlášení

Vodočetná lať: NE

Přenos dat: NE

SMS: NE

export evidenčního listu: 23.06.2026 10:02

Veškerá uváděná data jsou bez právní záruky.