

# EVIDENČNÍ LIST HLÁSNÉHO PROFILU

## VÁPENNÁ-POLKA (ZTRACENÝ POTOK)

KATEGORIE:

**C**

**Tok:** Ztracený potok  
**Stanice:** Vápenná-Polka (Ztracený potok)  
**GPS:** 50.26938°N, 17.09314°E  
**Obec:** Vápenná  
**ORP:** Jeseník  
**Kraj:** Olomoucký



Hlásný profil kat. C se nachází na mostku u objektu č. p. 40 v místní části Polka. Vývoj stavu hladiny v hlásném profilu sleduje povodňový orgán obce Vápenná a informace o vývoji stavu hladiny předává povodňovým orgánům města Žulová a ORP Jeseník. Provozovatelem hladinoměru je obec Vápenná.

**Číslo hydrologického pořadí: 2-04-04-040**

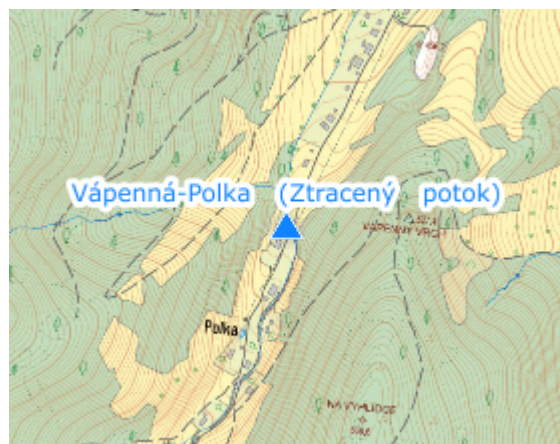
**Provozovatel stanice: Obec Vápenná**

**Příjemci varovných SMS zpráv:**




předseda PK

místopředseda PK

**Poznámka:**



### Stupně povodňové aktivity (cm)

I.SPA	bdělost		60
II.SPA	pohotovost		90
III.SPA	ohrožení		120

### Četnost hlášení SPA

I.SPA	min. 1 x denně
II.SPA	min. 4 x denně
III.SPA	každé 3 hodiny

**Vodočetná lať: ANO**

**Přenos dat: ANO**

**SMS: ANO**

**Centrum automatického sběru dat: <https://povodnovyportal.cz/>**

**Naměřená data jsou dostupná na: <https://povodnovyportal.cz/admin/cidla/detail/122>**